I. План-схемы МБОУ СОШ №41

План-схема района расположения МБОУ СОШ № 41, пути движения транспортных средств и учащихся

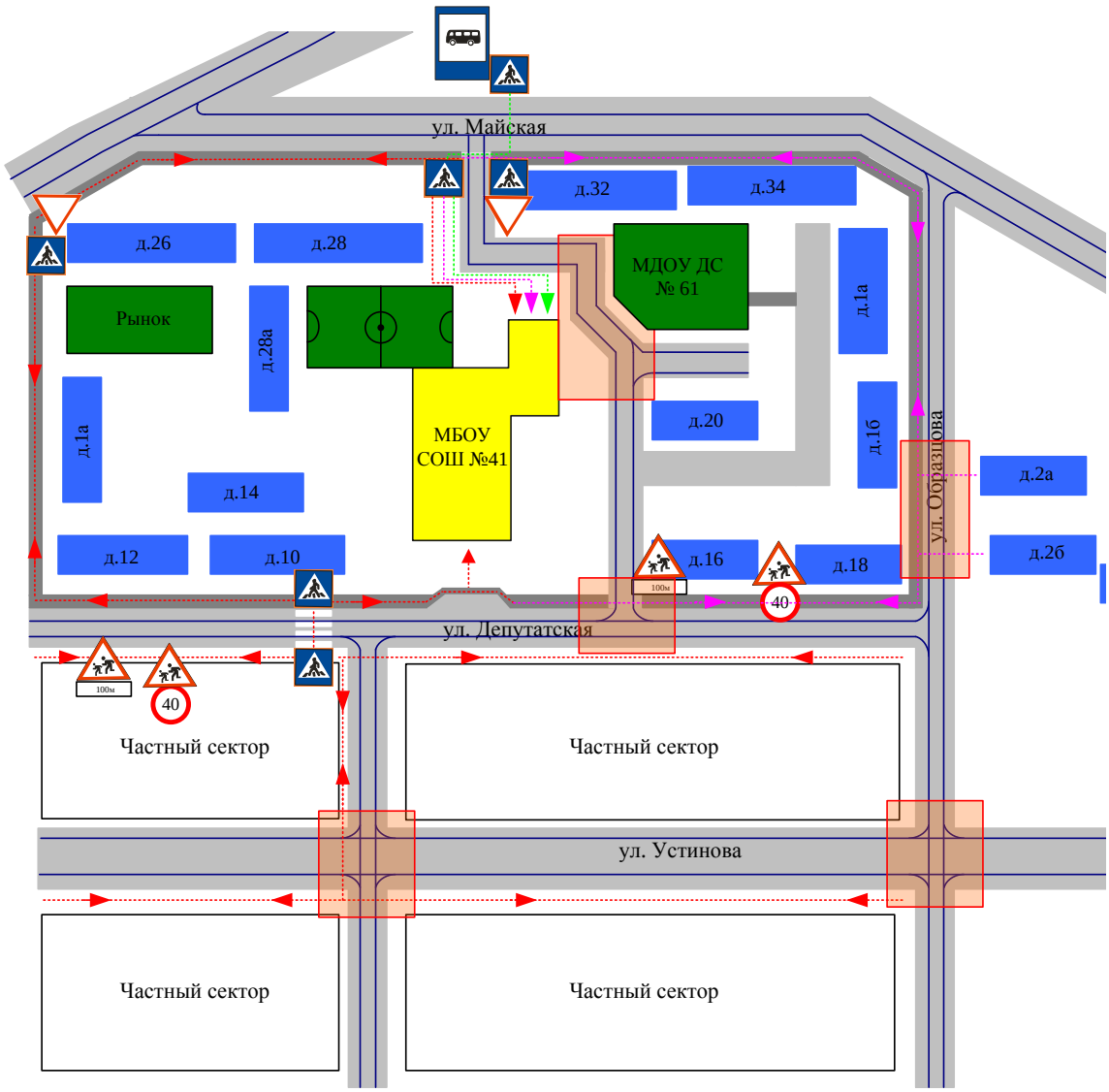

жилая застройка

нежилая застройка

проезжая часть

тротуар

движение транспортных средств

опасные участки дороги

движение учащихся в (из) МБОУ СОШ № 41 по улицам Устинова, Депутатской, Творческой

движение учащихся в (из) МБОУ СОШ № 41 по улицам Спортивная, Майская

движение учащихся в (из) МБОУ СОШ № 41 от остановки маршрутных транспортных средств

Схема организации дорожного движения в непосредственной близости от образовательного учреждения с размещением соответствующих технических средств, маршруты движения учащихся и расположение парковочных мест

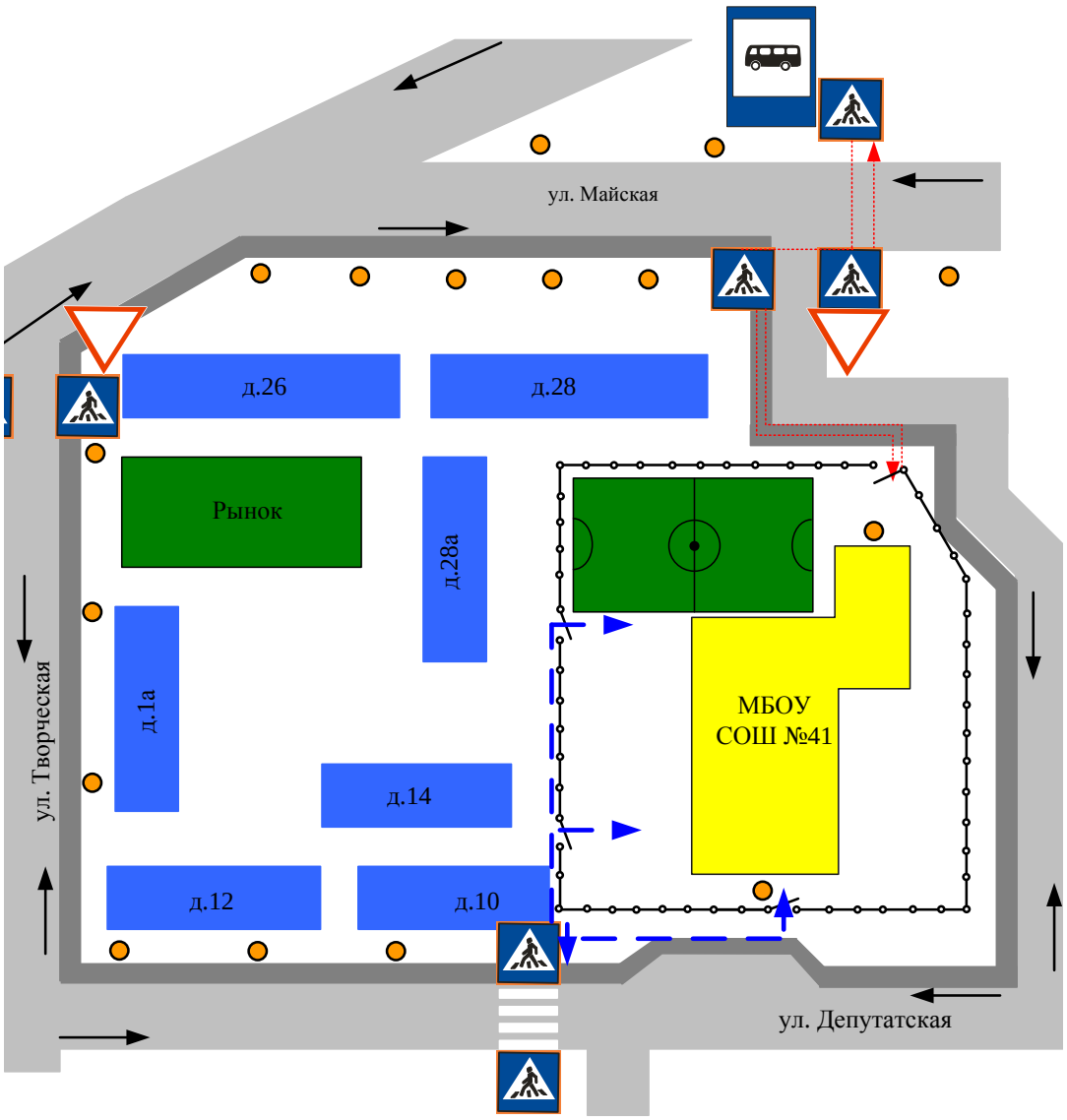

искусственное освещение

направление движения транспортного потока

направление движения учащихся от остановок маршрутных транспортных средств

направление движения учащихся от остановок частных транспортных средств

ограждение МБОУ СОШ № 41

Маршруты движения организованных групп учащихся от МБОУ СОШ № 41 к Дому культуры, МДОУ ДС № 61

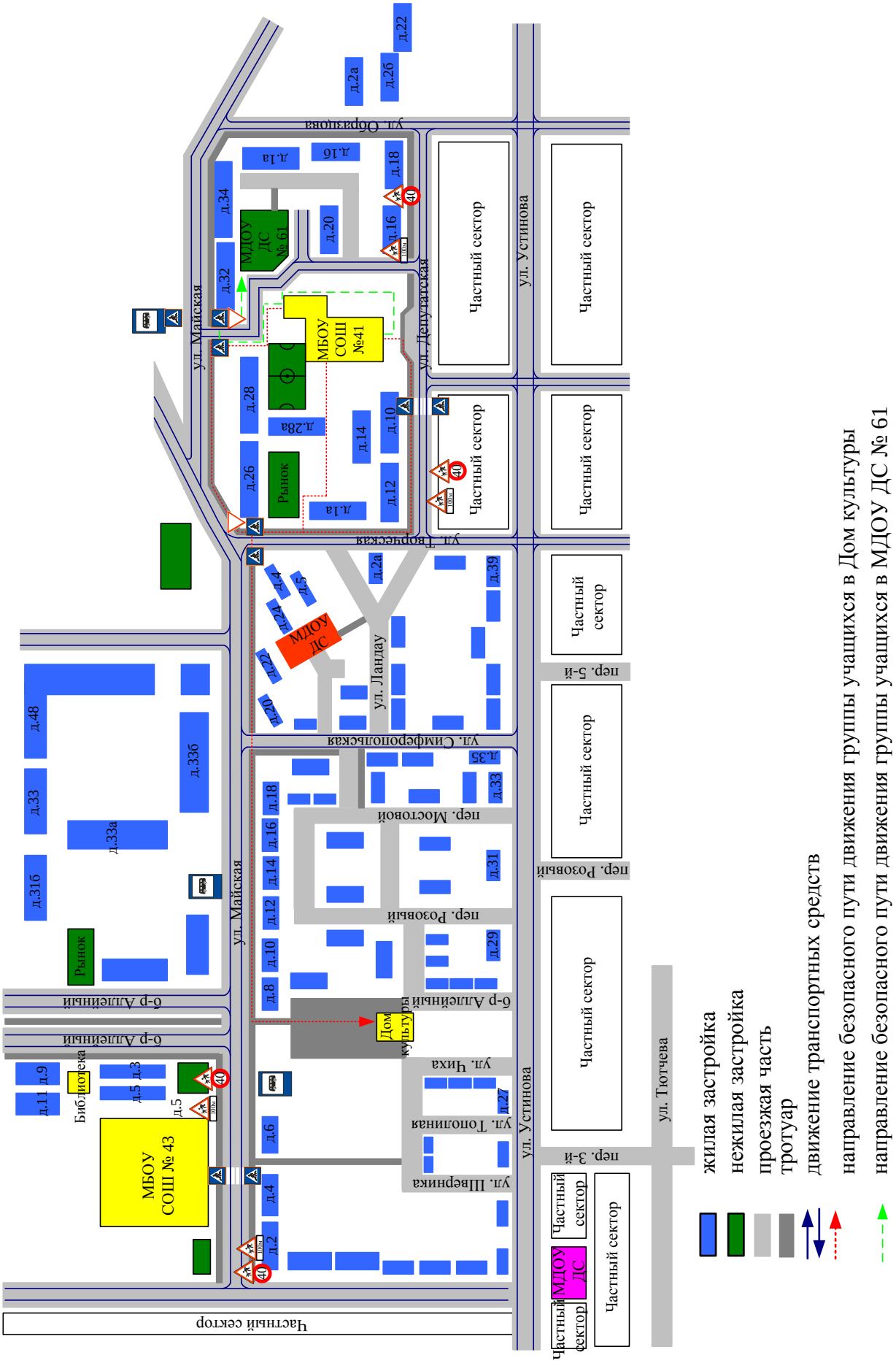

Пути движения транспортных средств к местам разгрузки/погрузки и рекомендуемые пути передвижения учащихся по территории образовательного учреждения

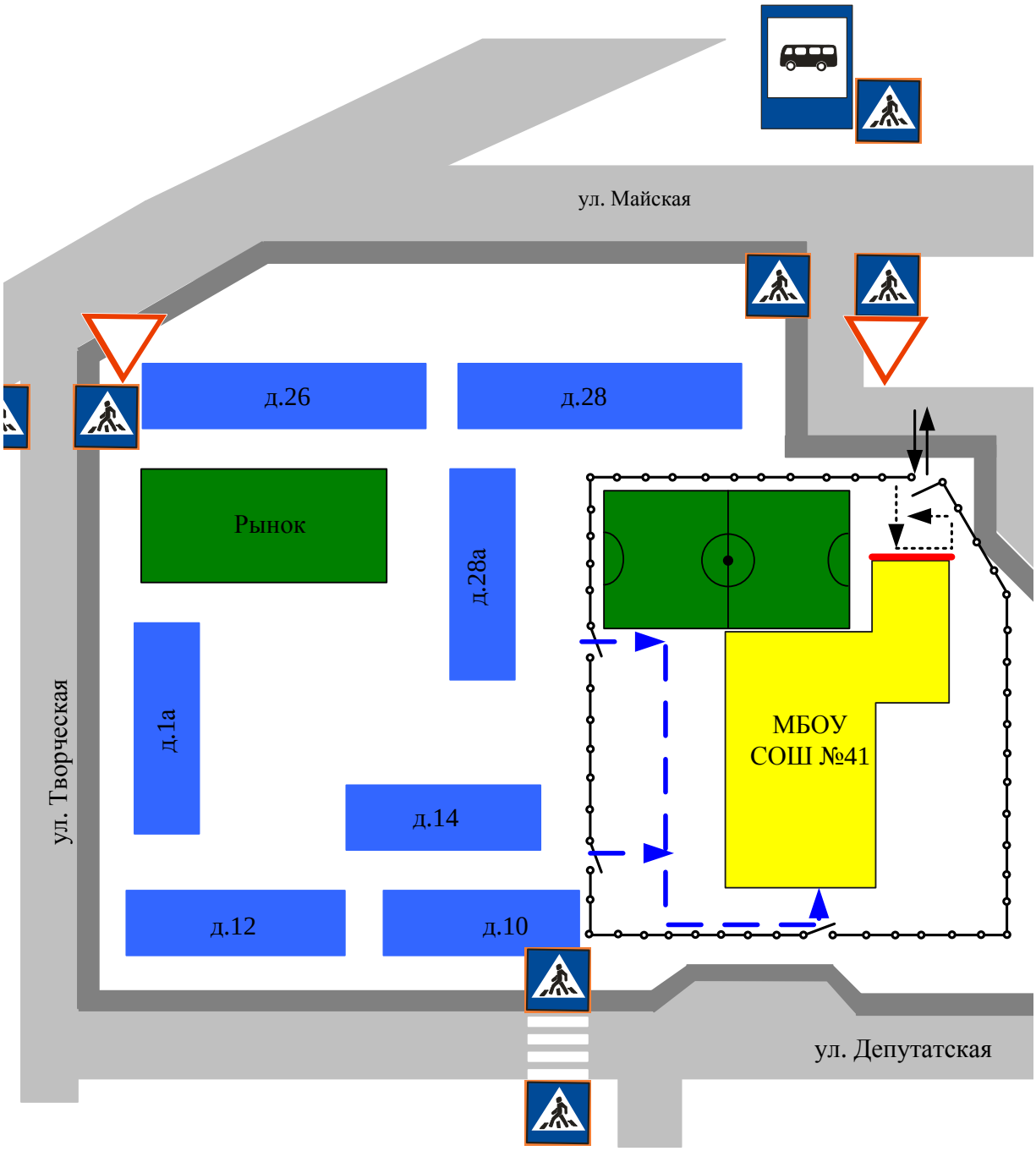

въезд/выезд грузовых транспортных средств

движение грузовых транспортных средств по территории МБОУ СОШ № 41

движение учащихся по территории МБОУ СОШ № 41

место разгрузки/погрузки

Приложение

План-схема пути движения транспортных средств и учащихся МБОУ СОШ № 41 при проведении дорожных ремонтно-строительных работ

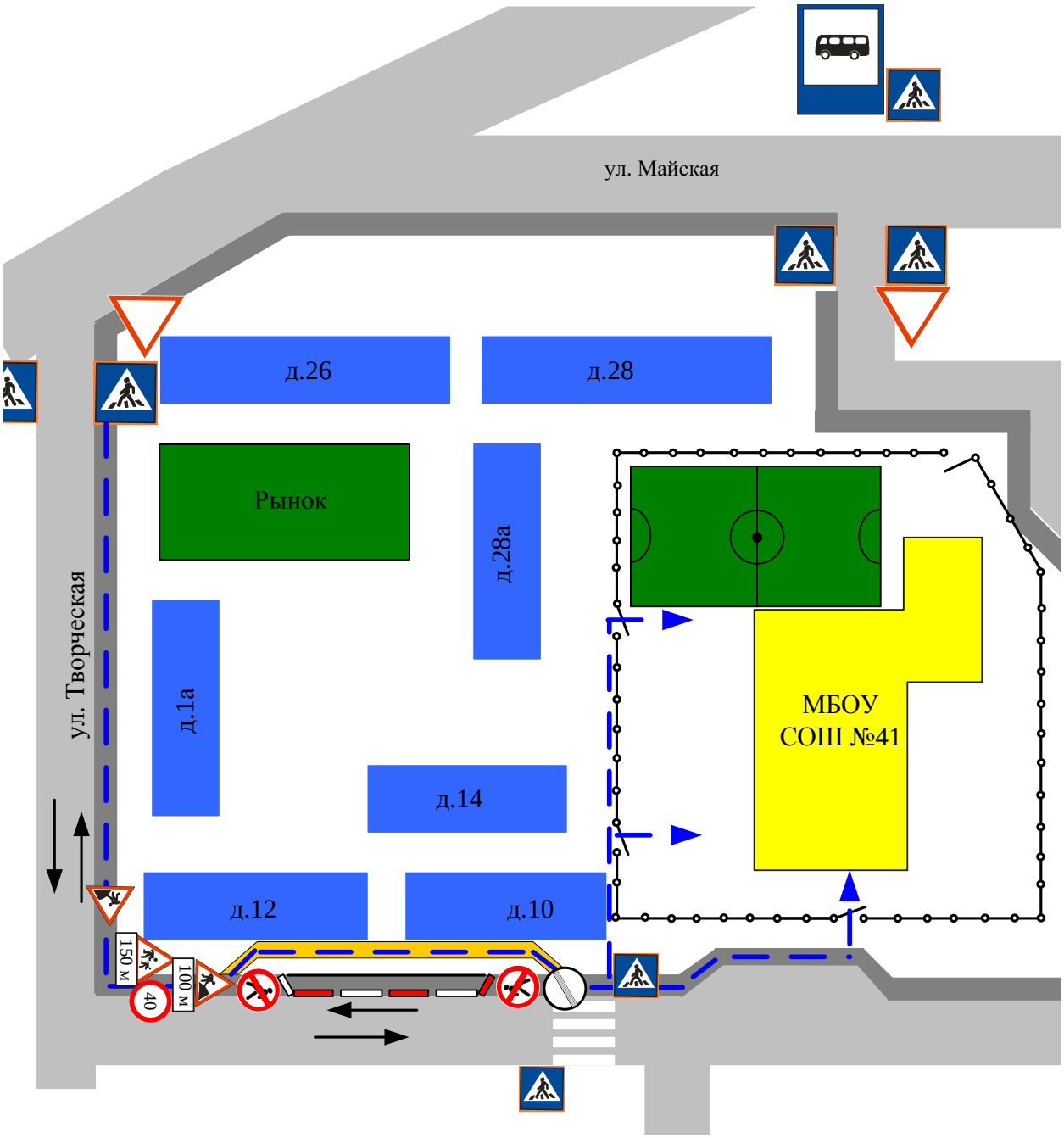

рекомендуемое направление движения учащихся МБОУ СОШ № 41

направление движения транспортного потока